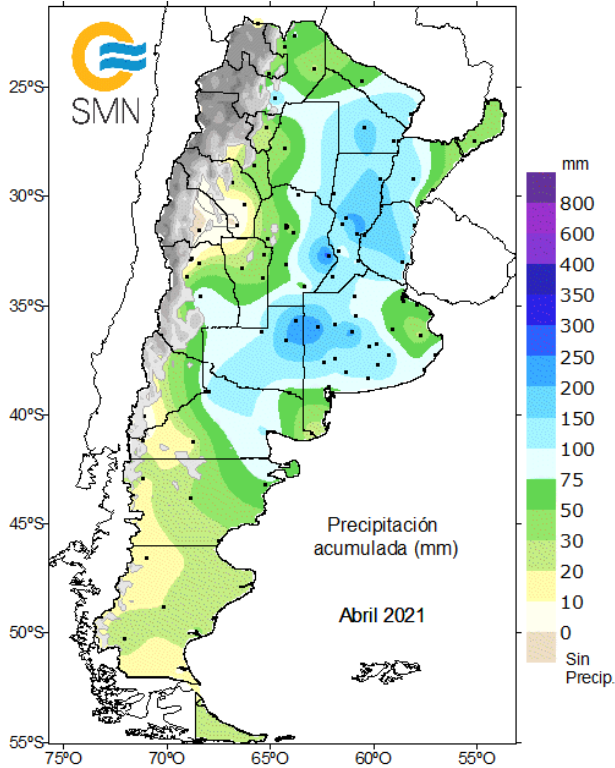
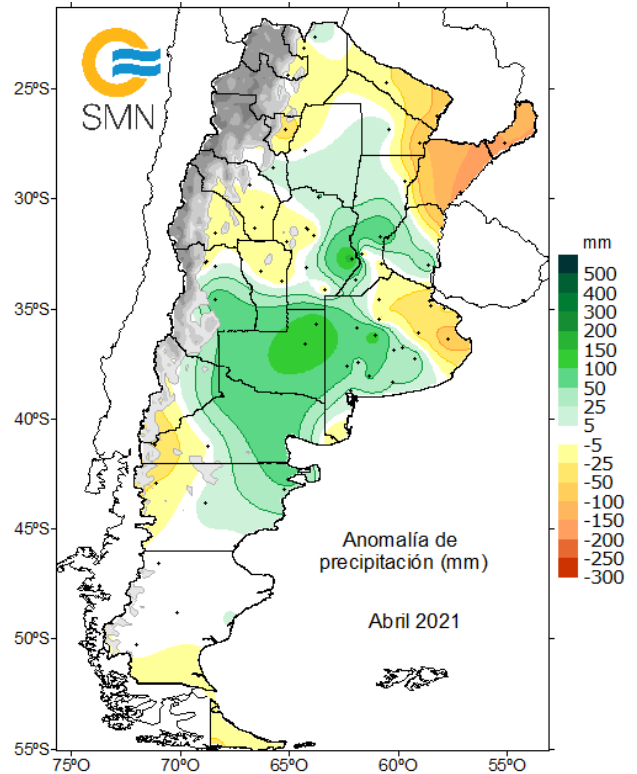


Precipitaciones Acumuladas



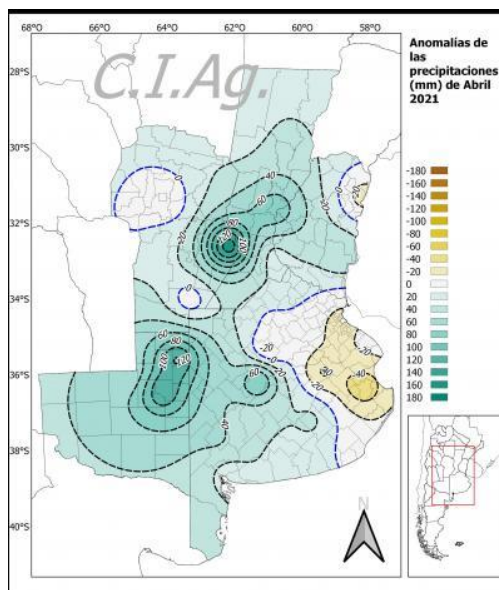
Anomalía de precipitación



*Precipitación acumulada: Suma de las precipitaciones del mes

*Anomalía: Diferencia con media histórica (1980 -2020)

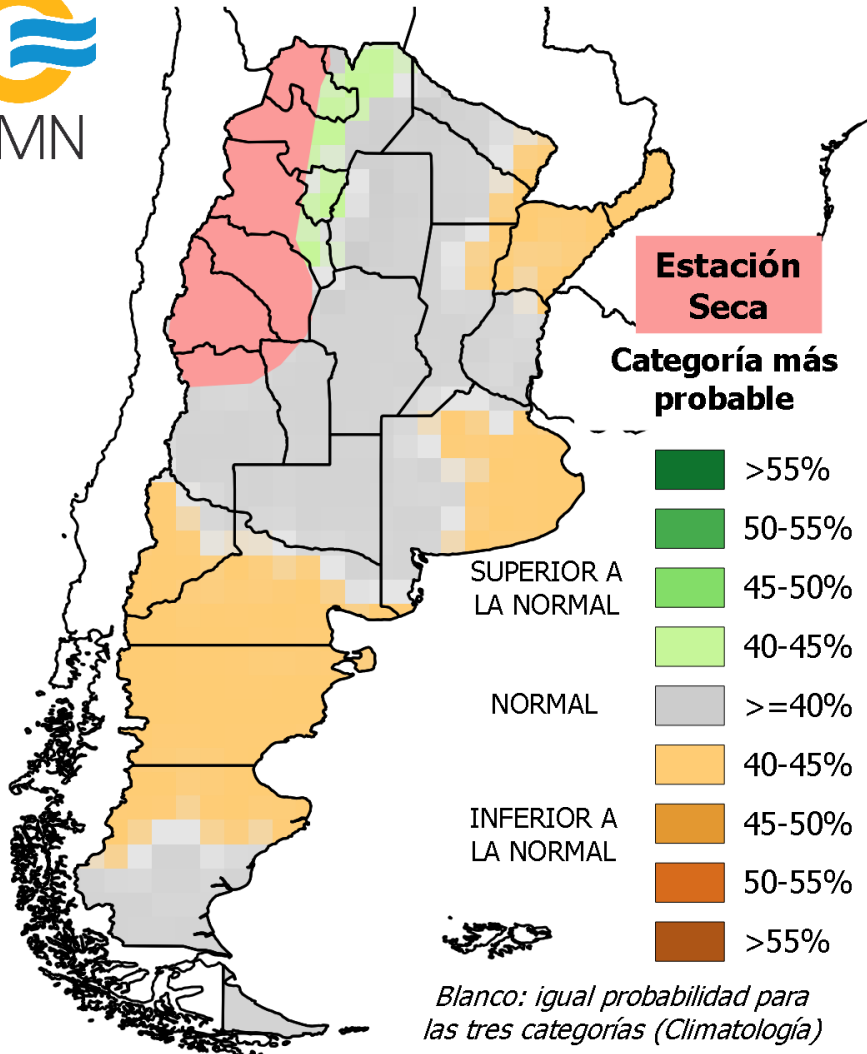
Región lechera



Oeste de Buenos Aires, Córdoba, La Pampa, Santa fe y Entre Ríos:
Precipitaciones superiores a la media histórica.

Abasto Sur, Abasto Norte y Mar y Sierra: Precipitaciones iguales o levemente inferiores a la media a la media histórica

Pronóstico de Precipitación Mayo-Junio-Julio 2021



Ver informe completo en [SMN](#)

ENOS: Transición hacia la neutralidad

Normal Probabilidad de precipitación normal en gran parte de la región lechera

Inferior a lo normal Probabilidad de lluvia inferior a lo normal Abasto Norte, Abasto Sur y Mar y Sierras